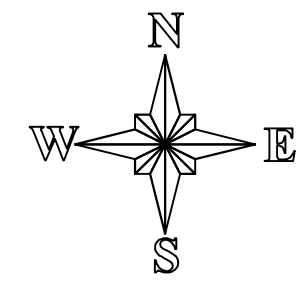


Схема границ зон с особыми условиями использования территории. (Проектная охранная зона существующего газопровода высокого давления, проектная охранная зона существующего подземного кабеля связи, существующая охранная зона существующей ЛЭП 10 кВ.) Границы зон действия проектных публичных сервитутов от: проектной охранной зоны существующего газопровода высокого давления, проектной охранной зоны существующего подземного кабеля связи, существующей охранной зоны существующей ЛЭП 10 кВ. (Обоснование)  
М 1-1000.



Условные обозначения

Обозначения	Наименование
—	Красные линии
—●—	Существующий подземный кабель связи
←○→	Существующая ЛЭП 10 кВ
—	Горизонтали
—	Существующая автомобильная дорога
—	Существующая проселочная дорога
—	Проектируемый подъезд к пос. Ляшево
—X—	Проселочная дорога под снос
—·—	Граница проектирования
—F—	Существующий газопровод высокого давления
—	Проектируемые пешеходные переходы
—	Проектируемые тротуары
—	Зона инженерно-транспортной инфраструктуры
56:22:0313008:1	Кадастровые номера кадастровых кварталов, земельных участков
—	Границы кадастровых кварталов и земельных участков стоящих на кадастровом учете
—	Охранная зона существующего газопровода высокого давления в пределах границ проектирования
—	Охранная зона существующего подземного кабеля связи, в пределах границ проектирования
—	Охранная зона существующей ЛЭП 10 Кв., в пределах границ проектирования
438469.68 1262656.31	Координаты охранной зоны существующего газопровода высокого давления в пределах границ проектирования
438469.68 1262656.31	Координаты охранной зоны существующего подземного кабеля связи, в пределах границ проектирования
438469.68 1262656.31	Координаты охранной зоны существующей ЛЭП 10 Кв., в пределах границ проектирования

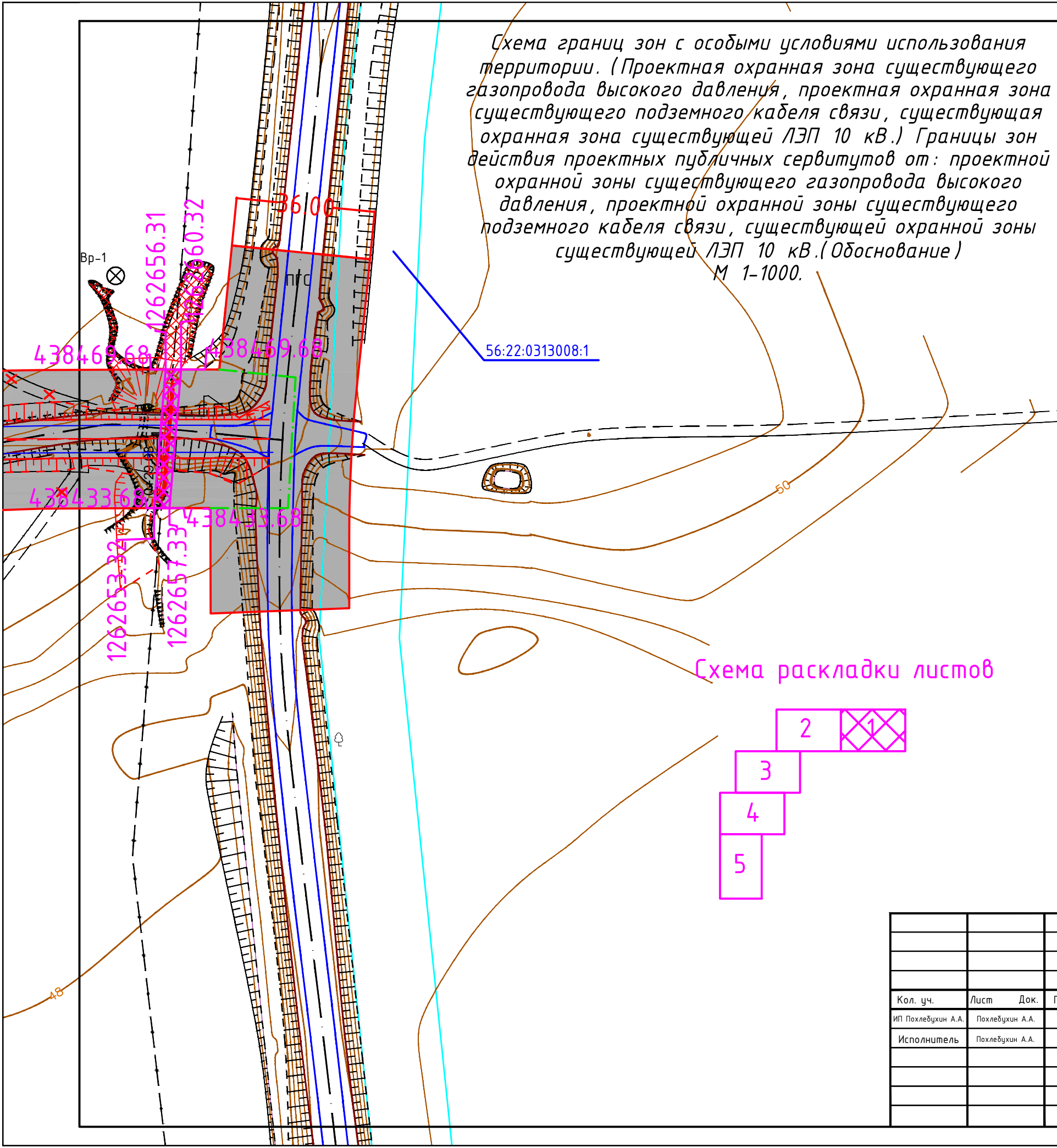
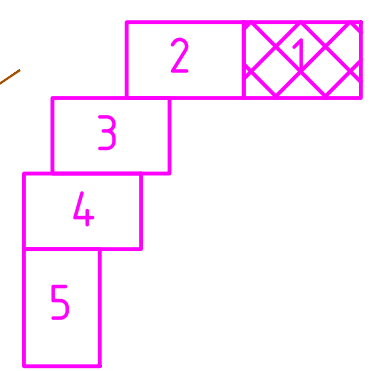


Схема раскладки листов



					2015 год			
					Оренбургская область, Первомайский район, МО Ленинский сельсовет.			
Кол. уч.	Лист	Док.	Подпись	Дата	Разработка проекта планировки земельного участка с проектом межевания территории линейного объекта регионального значения: "Строительство автомобильной дороги Подъезд к пос. Ляшево от автомобильной дороги Подъезд к пос. Ленинский в Первомайском районе, Оренбургской области".	Стадия	Лист	Листов
ИП Похлебухин А.А.	Похлебухин А.А.					ПППМ	1	5
					ИП Похлебухин А.А.			